

**ATLAS DES ZONES INONDABLES**  
Commune de **MANA**

Affaire N°:3130334

Planche N°: 10 bis

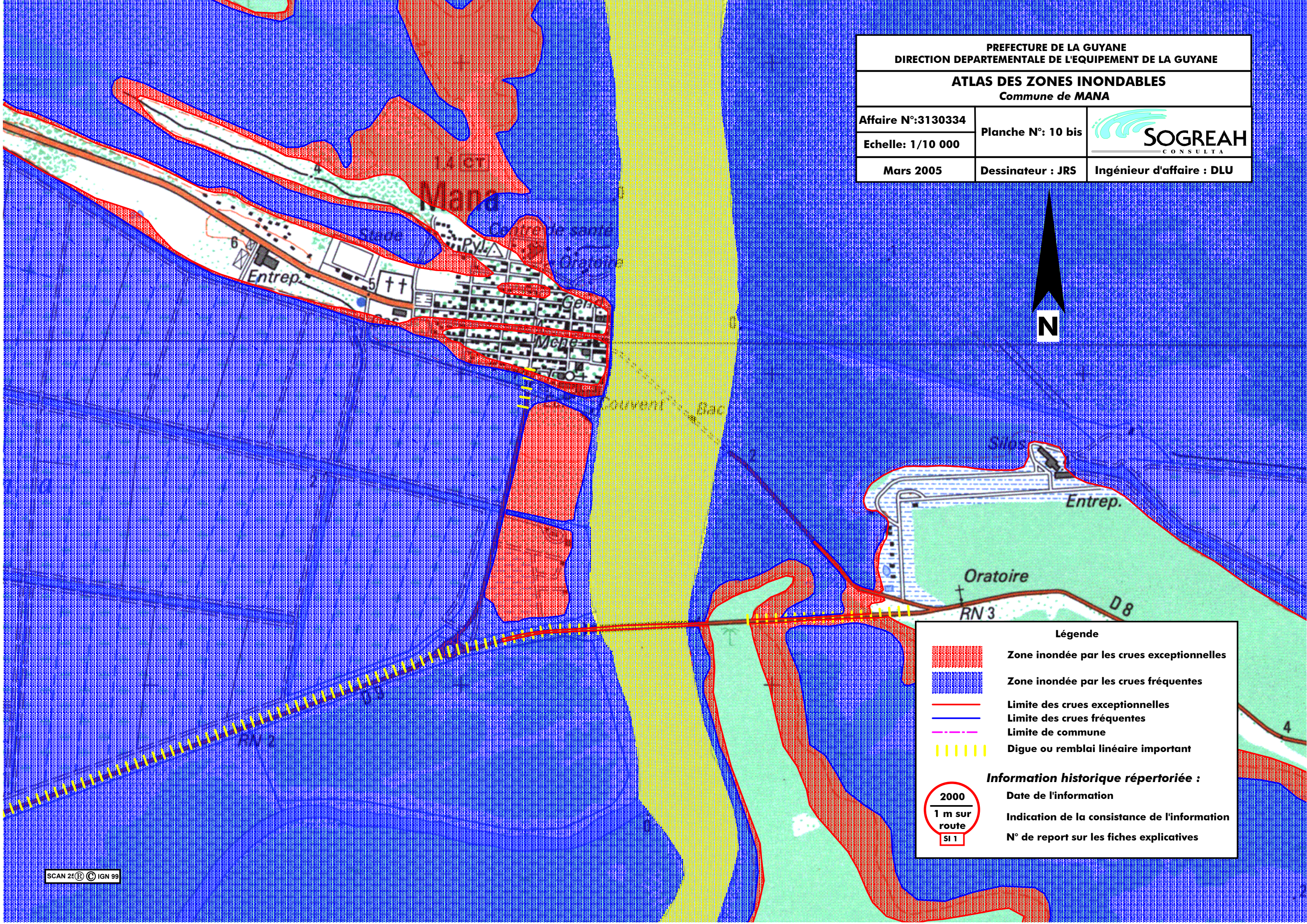
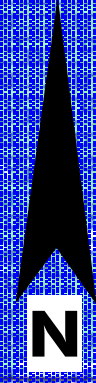


Echelle: 1/10 000


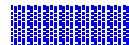




Mars 2005

Dessinateur : JRS

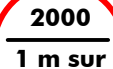


Ingénieur d'affaire : DLU



**Légende**

-  Zone inondée par les crues exceptionnelles
-  Zone inondée par les crues fréquentes
-  Limite des crues exceptionnelles
-  Limite des crues fréquentes
-  Limite de commune
-  Digue ou remblai linéaire important

**Information historique répertoriée :**

-  Date de l'information
-  Indication de la consistance de l'information
-  N° de report sur les fiches explicatives